


राजस्थान सरकार  
कार्यालय सहायक खनि अभियंता, निम्बाहेडा


क्रम सं.	विवरण																
1	प्लॉट सं.	23															
2	कार्यालय का नाम	सहायक खनि अभियंता, निम्बाहेडा															
3	खसरा सं. प्लॉट का राजस्व ग्राम , तहसील, जिला	खसरा सं. 144 भालोट, भदोसर, चित्तोडगढ															
4	प्लॉट का क्षेत्रफल	4.00 हेक्टर															
5	खनिज	मार्बल															
6	जी.टी.शीट	45L/10															
7	स्थिर भाटक	रुपये-540000/- प्रति वर्ष एंव राज्य सरकार द्वारा समय-समय पर होने वाले संशोधनानुसार															
8	भूमि का प्रकार	राजकीय भूमि															
9	प्लॉट के सीमा स्तम्भों के अक्षान्तर व देशान्तर	<table border="1"> <thead> <tr> <th>सीमा स्तम्भ</th> <th>अक्षान्तर (latitute)</th> <th>देशान्तर (longitute)</th> </tr> </thead> <tbody> <tr> <td>A</td> <td>24°32'28.18227"</td> <td>74°32'27.55885"</td> </tr> <tr> <td>B</td> <td>24°32'22.99849"</td> <td>74°32'27.08205"</td> </tr> <tr> <td>C</td> <td>24°32'23.67990"</td> <td>74°32'18.22751"</td> </tr> <tr> <td>D</td> <td>24°32'28.86367"</td> <td>74°32'18.70421"</td> </tr> </tbody> </table>	सीमा स्तम्भ	अक्षान्तर (latitute)	देशान्तर (longitute)	A	24°32'28.18227"	74°32'27.55885"	B	24°32'22.99849"	74°32'27.08205"	C	24°32'23.67990"	74°32'18.22751"	D	24°32'28.86367"	74°32'18.70421"
सीमा स्तम्भ	अक्षान्तर (latitute)	देशान्तर (longitute)															
A	24°32'28.18227"	74°32'27.55885"															
B	24°32'22.99849"	74°32'27.08205"															
C	24°32'23.67990"	74°32'18.22751"															
D	24°32'28.86367"	74°32'18.70421"															

  
सहायक खनि अभियंता  
निम्बाहेडा

## Annexure-265

राजस्थान सरकार  
कार्यालय सहायक खनि अभियंता, निम्बाहेडा


क्रम सं.		विवरण															
1	प्लॉट सं.	24															
2	कार्यालय का नाम	सहायक खनि अभियंता, निम्बाहेडा															
3	खसरा सं. प्लॉट का राजस्व ग्राम .तहसील, जिला	खसरा सं. 130,144 भालोट, भदेसर, चित्तोडगढ															
4	प्लॉट का क्षेत्रफल	4.00 हेक्टर															
5	खनिज	मार्बल															
6	जी.टी.शीट	45L/10															
7	स्थिर भाटक	रुपये- 540000 प्रति वर्ष एंवराज्य सरकार द्वारा समय-समय पर होने वाले संशोधनानुसार															
8	भूमि का प्रकार	राजकीय भूमि															
9	प्लॉट के सीमा स्तम्भों के अक्षान्तर व देशान्तर	<table border="1" style="width: 100%; border-collapse: collapse;"> <thead> <tr> <th style="width: 10%;">सीमा स्तम्भ</th> <th style="width: 30%;">अक्षान्तर (latitute)</th> <th style="width: 60%;">देशान्तर (longitute)</th> </tr> </thead> <tbody> <tr> <td>A</td> <td>24°32'22.99849"</td> <td>74°32'27.08205"</td> </tr> <tr> <td>B</td> <td>24°32'17.81472"</td> <td>74°32'26.60526"</td> </tr> <tr> <td>C</td> <td>24°32'18.49612"</td> <td>74°32'17.75083"</td> </tr> <tr> <td>D</td> <td>24°32'23.67990"</td> <td>74°32'18.22751"</td> </tr> </tbody> </table>	सीमा स्तम्भ	अक्षान्तर (latitute)	देशान्तर (longitute)	A	24°32'22.99849"	74°32'27.08205"	B	24°32'17.81472"	74°32'26.60526"	C	24°32'18.49612"	74°32'17.75083"	D	24°32'23.67990"	74°32'18.22751"
सीमा स्तम्भ	अक्षान्तर (latitute)	देशान्तर (longitute)															
A	24°32'22.99849"	74°32'27.08205"															
B	24°32'17.81472"	74°32'26.60526"															
C	24°32'18.49612"	74°32'17.75083"															
D	24°32'23.67990"	74°32'18.22751"															

  
 सहायक खनि अभियंता  
 निम्बाहेडा

## Annexure-266


राजस्थान सरकार  
कार्यालय सहायक खनि अभियंता, निम्बाहेडा

क्रम सं.		विवरण																					
1	प्लॉट सं.	25																					
2	कार्यालय का नाम	सहायक खनि अभियंता, निम्बाहेडा																					
3	खसरा सं. प्लॉट का राजस्व ग्राम .तहसील .जिला	खसरा सं. 130 भालोट, भदेसर, चित्तोडगढ़																					
4	प्लॉट का क्षेत्रफल	4.00 हेक्टर																					
5	खनिज	मार्बल																					
6	जी.टी.शीट	45L/10																					
7	स्थिर भाटक	रुपये-540000/-प्रति वर्ष एंव राज्‍य सरकार द्वारा समय-समय पर होने वाले संशोधनानुसार																					
8	भूमि का प्रकार	राजकीय भूमि																					
9	प्लॉट के सीमा स्तम्भों के अक्षान्तर व देशान्तर	<table border="1" style="width: 100%; border-collapse: collapse;"> <thead> <tr> <th style="width: 10%;">सीमा स्तम्भ</th> <th style="width: 30%;">अक्षान्तर (latitute )</th> <th style="width: 60%;">देशान्तर (longitute)</th> </tr> </thead> <tbody> <tr> <td>A</td> <td>24°32'17.9152"</td> <td>74°32'26.5252"</td> </tr> <tr> <td>B</td> <td>24°32'17.9211"</td> <td>74°32'28.4801"</td> </tr> <tr> <td>C</td> <td>24°32'12.8166"</td> <td>74°32'28.4986"</td> </tr> <tr> <td>D</td> <td>24°32'11.7077"</td> <td>74°32'25.9267"</td> </tr> <tr> <td>E</td> <td>24°32'10.2971"</td> <td>74°32'20.9142"</td> </tr> <tr> <td>F</td> <td>24°32'18.2382"</td> <td>74°32'21.9197"</td> </tr> </tbody> </table>	सीमा स्तम्भ	अक्षान्तर (latitute )	देशान्तर (longitute)	A	24°32'17.9152"	74°32'26.5252"	B	24°32'17.9211"	74°32'28.4801"	C	24°32'12.8166"	74°32'28.4986"	D	24°32'11.7077"	74°32'25.9267"	E	24°32'10.2971"	74°32'20.9142"	F	24°32'18.2382"	74°32'21.9197"
सीमा स्तम्भ	अक्षान्तर (latitute )	देशान्तर (longitute)																					
A	24°32'17.9152"	74°32'26.5252"																					
B	24°32'17.9211"	74°32'28.4801"																					
C	24°32'12.8166"	74°32'28.4986"																					
D	24°32'11.7077"	74°32'25.9267"																					
E	24°32'10.2971"	74°32'20.9142"																					
F	24°32'18.2382"	74°32'21.9197"																					

  
 सहायक खनि अभियंता  
 निम्बाहेडा

राजस्थान सरकार  
कार्यालय सहायक खनि अभियंता, निम्बाहेडा

क्रम सं.	विवरण																															
1	प्लॉट सं.	30																														
2	कार्यालय का नाम	सहायक खनि अभियंता, निम्बाहेडा																														
3	खसरा सं. प्लॉट का राजस्व ग्राम , तहसील, जिला	खसरा सं. 122, 130 भालोट, भदेसर, चित्तोडगढ़																														
4	प्लॉट का क्षेत्रफल	4.00 हेक्टर																														
5	खनिज	मार्बल																														
6	जी.टी.शीट	45L/10																														
7	स्थिर भाटक	रुपये-5400000/- प्रति वर्ष एवं राज्य सरकार द्वारा समय-समय पर होने वाले संशोधनानुसार																														
8	भूमि का प्रकार	राजकीय भूमि																														
9	प्लॉट के सीमा स्तम्भों के अक्षान्तर व देशान्तर	<table border="1"> <thead> <tr> <th>सीमा स्तम्भ</th> <th>अक्षान्तर (latitude)</th> <th>देशान्तर (longitute)</th> </tr> </thead> <tbody> <tr> <td>A</td> <td>24°32'10.2943"</td> <td>74°32'14.2618"</td> </tr> <tr> <td>B</td> <td>24°32'13.5278"</td> <td>74°32'12.5247"</td> </tr> <tr> <td>C</td> <td>24°32'12.1539"</td> <td>74°32'08.6841"</td> </tr> <tr> <td>D</td> <td>24°32'12.5727"</td> <td>74°32'08.4365"</td> </tr> <tr> <td>E</td> <td>24°32'10.6762"</td> <td>74°32'05.1331"</td> </tr> <tr> <td>F</td> <td>24°32'14.7550"</td> <td>74°32'02.9535"</td> </tr> <tr> <td>G</td> <td>24°32'15.6714"</td> <td>74°32'08.4238"</td> </tr> <tr> <td>H</td> <td>24°32'17.1899"</td> <td>74°32'13.3550"</td> </tr> <tr> <td>I</td> <td>24°32'15.0910"</td> <td>74°32'16.1570"</td> </tr> </tbody> </table>	सीमा स्तम्भ	अक्षान्तर (latitude)	देशान्तर (longitute)	A	24°32'10.2943"	74°32'14.2618"	B	24°32'13.5278"	74°32'12.5247"	C	24°32'12.1539"	74°32'08.6841"	D	24°32'12.5727"	74°32'08.4365"	E	24°32'10.6762"	74°32'05.1331"	F	24°32'14.7550"	74°32'02.9535"	G	24°32'15.6714"	74°32'08.4238"	H	24°32'17.1899"	74°32'13.3550"	I	24°32'15.0910"	74°32'16.1570"
सीमा स्तम्भ	अक्षान्तर (latitude)	देशान्तर (longitute)																														
A	24°32'10.2943"	74°32'14.2618"																														
B	24°32'13.5278"	74°32'12.5247"																														
C	24°32'12.1539"	74°32'08.6841"																														
D	24°32'12.5727"	74°32'08.4365"																														
E	24°32'10.6762"	74°32'05.1331"																														
F	24°32'14.7550"	74°32'02.9535"																														
G	24°32'15.6714"	74°32'08.4238"																														
H	24°32'17.1899"	74°32'13.3550"																														
I	24°32'15.0910"	74°32'16.1570"																														

  
सहायक खनि अभियंता  
निम्बाहेडा

राजस्थान सरकार  
कार्यालय सहायक खनि अभियंता, निम्बाहेडा

क्रम सं.	विवरण																
1	प्लॉट सं.	31															
2	कार्यालय का नाम	सहायक खनि अभियंता, निम्बाहेडा															
3	खसरा सं. प्लॉट का राजस्व ग्राम , तहसील, जिला	खसरा सं. 144 भालोट, भदेसर, चित्तोडगढ															
4	प्लॉट का क्षेत्रफल	4.00 हेक्टर															
5	खनिज	मार्बल															
6	जी.टी.शीट	45L/10															
7	स्थिर भाटक	रुपये-540000 प्रति वर्ष एवं राज्य सरकार द्वारा समय-समय पर होने वाले संशोधनानुसार															
8	भूमि का प्रकार	राजकीय भूमि															
9	प्लॉट के सीमा स्तम्भों के अक्षांतर व देशान्तर	<table border="1"> <thead> <tr> <th>सीमा स्तम्भ</th> <th>अक्षांतर (latitute)</th> <th>देशान्तर (longitute)</th> </tr> </thead> <tbody> <tr> <td>A</td> <td>24°32'28.16994"</td> <td>74°32'04.62920"</td> </tr> <tr> <td>B</td> <td>24°32'34.67251"</td> <td>74°32'04.60522"</td> </tr> <tr> <td>C</td> <td>24°32'34.69440"</td> <td>74°32'11.71400"</td> </tr> <tr> <td>D</td> <td>24°32'28.19183"</td> <td>74°32'11.73788"</td> </tr> </tbody> </table>	सीमा स्तम्भ	अक्षांतर (latitute)	देशान्तर (longitute)	A	24°32'28.16994"	74°32'04.62920"	B	24°32'34.67251"	74°32'04.60522"	C	24°32'34.69440"	74°32'11.71400"	D	24°32'28.19183"	74°32'11.73788"
सीमा स्तम्भ	अक्षांतर (latitute)	देशान्तर (longitute)															
A	24°32'28.16994"	74°32'04.62920"															
B	24°32'34.67251"	74°32'04.60522"															
C	24°32'34.69440"	74°32'11.71400"															
D	24°32'28.19183"	74°32'11.73788"															

  
सहायक खनि अभियंता  
निम्बाहेडा

राजस्थान सरकार  
कार्यालय सहायक खनि अभियंता, निम्बाहेडा

क्रम सं.	विवरण																									
1	प्लॉट सं.	32																								
2	कार्यालय का नाम	सहायक खनि अभियंता, निम्बाहेडा																								
3	खसरा सं. प्लॉट का राजस्व ग्राम , तहसील, जिला	खसरा सं. 130 भालोट, भदेसर, चित्तोडगढ़																								
4	प्लॉट का क्षेत्रफल	4.00 हेक्टर																								
5	खनिज	मार्बल																								
6	जी.टी.शीट	45L/10																								
7	स्थिर भाटक	रुपये-540000 प्रति वर्ष एवं राज्य सरकार द्वारा समय-समय पर होने वाले संशोधनानुसार																								
8	भूमि का प्रकार	राजकीय भूमि																								
9	प्लॉट के सीमा स्तम्भों के अक्षान्तर व देशान्तर	<table border="1"> <thead> <tr> <th>सीमा स्तम्भ</th> <th>अक्षान्तर (latitude)</th> <th>देशान्तर (longitute)</th> </tr> </thead> <tbody> <tr> <td>A</td> <td>24°32'18.2382"</td> <td>74°32'21.9197"</td> </tr> <tr> <td>B</td> <td>24°32'10.2971"</td> <td>74°32'20.9142"</td> </tr> <tr> <td>C</td> <td>24°32'08.6248"</td> <td>74°32'15.1595"</td> </tr> <tr> <td>D</td> <td>24°32'10.2943"</td> <td>74°32'14.2618"</td> </tr> <tr> <td>E</td> <td>24°32'15.0910"</td> <td>74°32'16.1570"</td> </tr> <tr> <td>F</td> <td>24°32'16.4476"</td> <td>74°32'18.6169"</td> </tr> <tr> <td>G</td> <td>24°32'18.5161"</td> <td>74°32'18.6550"</td> </tr> </tbody> </table>	सीमा स्तम्भ	अक्षान्तर (latitude)	देशान्तर (longitute)	A	24°32'18.2382"	74°32'21.9197"	B	24°32'10.2971"	74°32'20.9142"	C	24°32'08.6248"	74°32'15.1595"	D	24°32'10.2943"	74°32'14.2618"	E	24°32'15.0910"	74°32'16.1570"	F	24°32'16.4476"	74°32'18.6169"	G	24°32'18.5161"	74°32'18.6550"
सीमा स्तम्भ	अक्षान्तर (latitude)	देशान्तर (longitute)																								
A	24°32'18.2382"	74°32'21.9197"																								
B	24°32'10.2971"	74°32'20.9142"																								
C	24°32'08.6248"	74°32'15.1595"																								
D	24°32'10.2943"	74°32'14.2618"																								
E	24°32'15.0910"	74°32'16.1570"																								
F	24°32'16.4476"	74°32'18.6169"																								
G	24°32'18.5161"	74°32'18.6550"																								

  
सहायक खनि अभियंता  
निम्बाहेडा